

DATI CATASTALI:

Comune di Latiano (BR)

LOTTO 1
Locale Via SS Rosario, 39-41

Catasto Fabbricati:
foglio 37, particella 211, sub.3 (ex sub.1),
cat. C/2, classe 2, cons. 118 mq, PT
e particella 211, sub.2,
cat. C/1, classe 6, cons. 59 mq, PT.

LOTTO 2
Abitazione, Via Garibaldi, 147



Catasto Fabbricati:
foglio 41, particella 139, cat. A/4,
classe 2, cons. 4 vani, PT.

LOTTO 3
Abitazione, Via Garibaldi, 145

Catasto Fabbricati:
foglio 41, particella 141, sub.1 (graffata
alla particella 144, sub.1), cat. A/4,
classe 2, cons. 4,5 vani, PT.

LOTTO 4
Abitazione, Via Garibaldi, 143

Catasto Fabbricati:
foglio 41, particella 141, sub.2,
cat. A/4, classe 2, cons. 4,5 vani, P1*.

-  Ubicazione LOTTO 1
-  Ubicazione LOTTI 2, 3 e 4

TRIBUNALE DI BRINDISI
Ufficio Esecuzioni Immobiliari
GE Dott. Stefano SALES

Oggetto:
PROCEDURA ESECUTIVA
N°321 RG Es. 2014

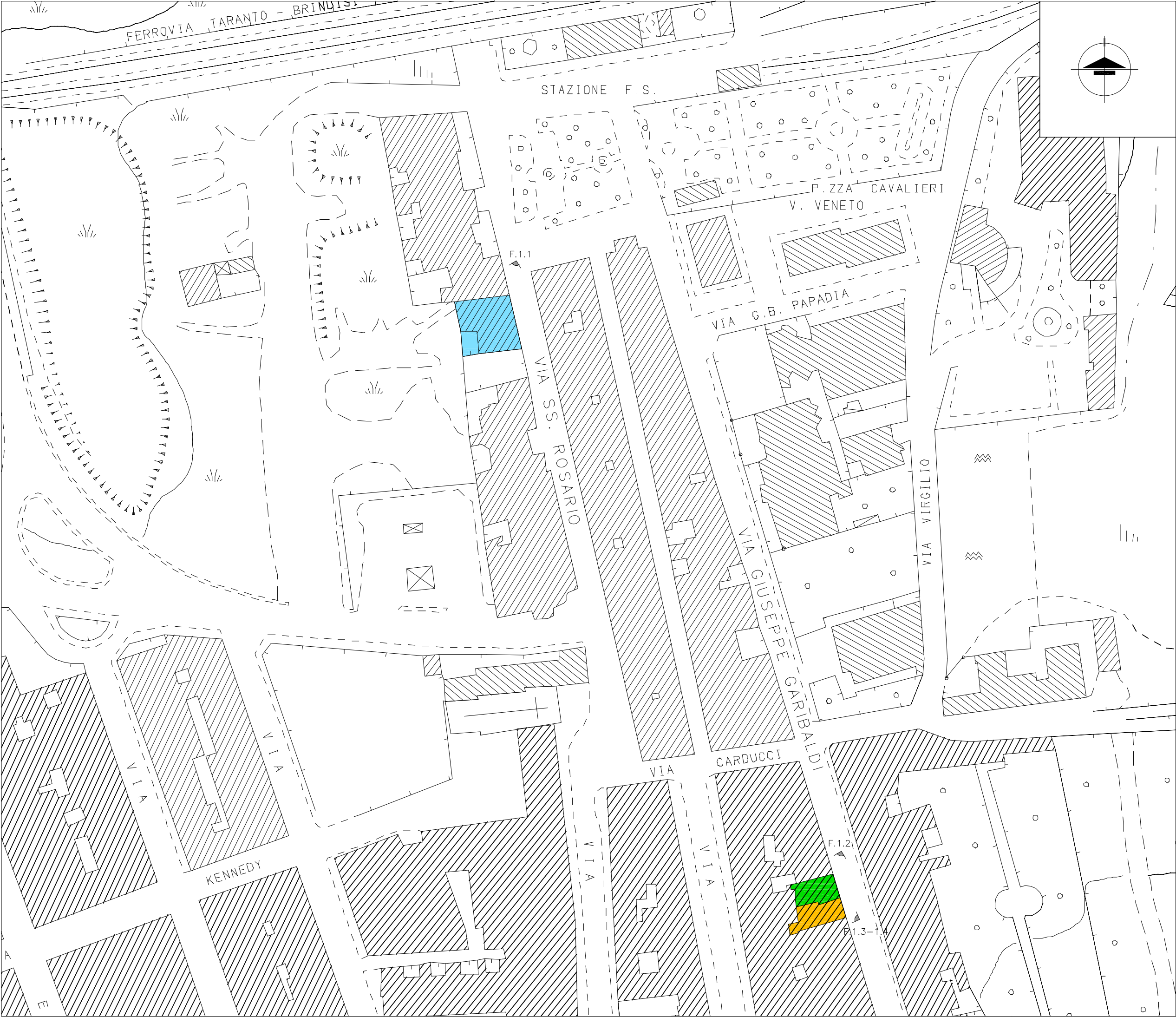
Consulente Tecnico d'Ufficio
GIOVANNI CELLIE Ingegnere
Via T.so Campanella 34 - 72017 Ostuni (Br)

Ordine Ingegneri Prov di Brindisi n.716
Albo CTU Tribunale di Brindisi n.1699

Titolo:
LA AEROFOTOGRAMMETRIA
GENERALE - UBICAZIONE
LOTTI DI VENDITA NEL
COMUNE DI LATIANO (BR).

elaborato	scala	data
TAV.1	1:5.000	MAR.'16

FILE: PE_321-14 Aerofoto Tavv.1-2.dwg
LICENZA D'USO SOFTWARE: AutoCAD LT-Release 2
per Windows - Matr. n°05702-161431-4601



DATI CATASTALI:

Comune di Latiano (BR)

LOTTO 1

Locale Via SS Rosario, 39–41

Catasto Fabbricati:
foglio 37, particella 211, sub.3 (ex sub.1),
cat. C/2, classe 2, cons. 118 mq, PT
e particella 211, sub.2,
cat. C/1, classe 6, cons. 59 mq, PT.

LOTTO 2

Abitazione, Via Garibaldi, 147

Catasto Fabbricati:
foglio 41, particella 139, cat. A/4,
classe 2, cons. 4 vani, PT.

LOTTO 3

Abitazione, Via Garibaldi, 145

Catasto Fabbricati:
foglio 41, particella 141, sub.1 (graffata
alla particella 144, sub.1), cat. A/4,
classe 2, cons. 4,5 vani, PT.

LOTTO 4

Abitazione, Via Garibaldi, 143

Catasto Fabbricati:
foglio 41, particella 141, sub.2,
cat. A/4, classe 2, cons. 4,5 vani, P1'.

Ubicazione LOTTO 1

Ubicazione LOTTO 2

Ubicazione LOTTI 3 e 4

F.n°

Punti di ripresa fotografica

TRIBUNALE DI BRINDISI

Ufficio Esecuzioni Immobiliari

GE Dott. Stefano SALES

Oggetto:

PROCEDURA ESECUTIVA

N°321 RG Es. 2014

Consulente Tecnico d'Ufficio

GIOVANNI CELLIE Ingegnere

Via T.so Campanella 34 – 72017 Ostuni (Br)

Ordine Ingegneri Prov di Brindisi n°716

Albo CTU Tribunale di Brindisi n°1699

Titolo:

PLANIMETRIA
AEROFOTOGRAMMETRICA
RELATIVA AL CONTESTO
URBANO CON UBICAZIONE
DEI FABBRICATI A CUI
APPARTENGONO GL'IMMOBILI
PIGNORATI ED
INDIVIDUAZIONE DEI PUNTI
DI RIPRESA FOTOGRAFICA.

elaborato

scala

data

TAV.2

1:1.000

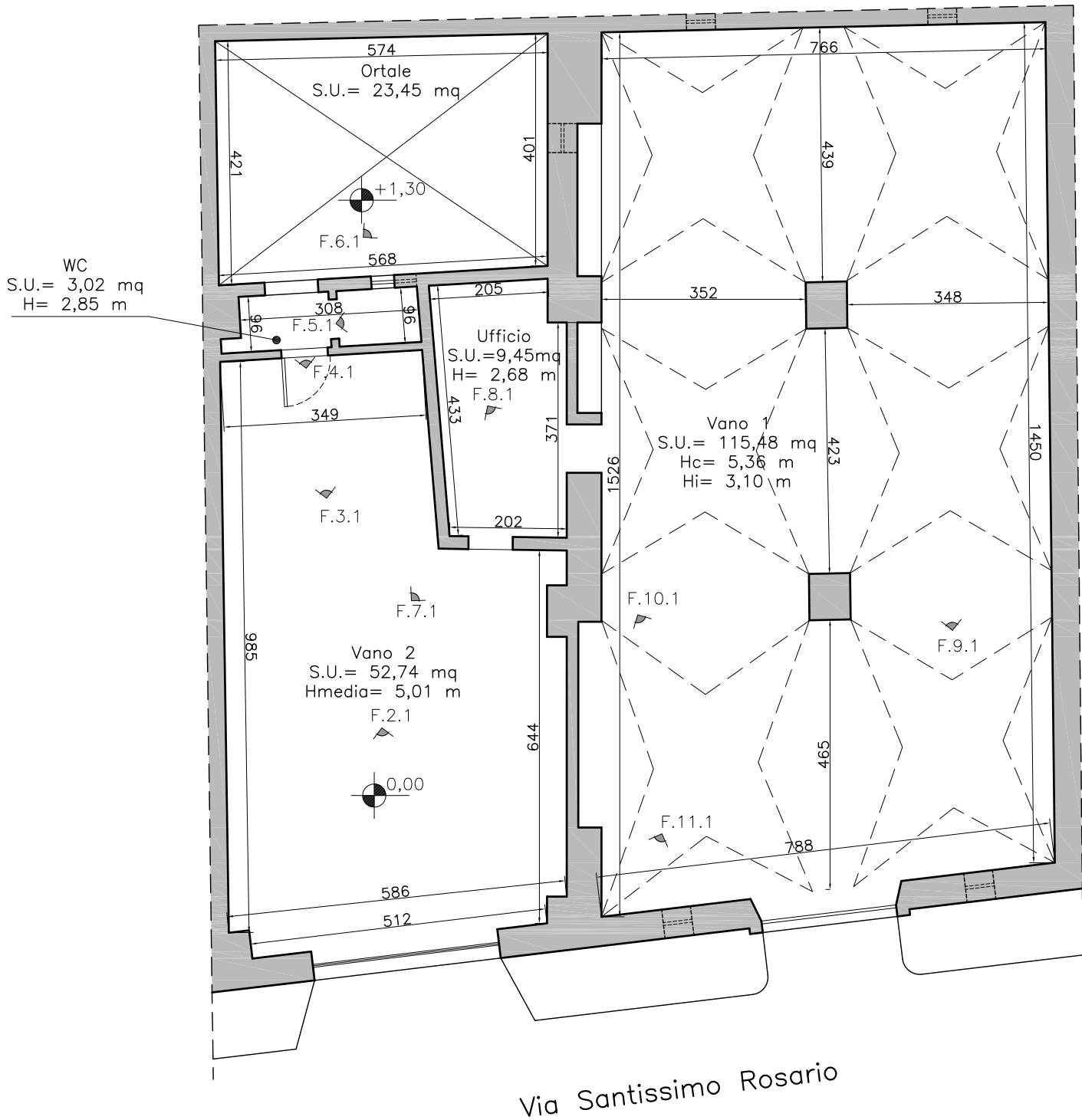
MAR.'16

FILE: PE_321–14 Aerofoto Tavv.1–2.dwg

LICENZA D'USO SOFTWARE: AutoCAD LT–Release 2
per Windows – Matr. n°05702–161431–4601

DATI METRICI:

Superficie totale lorda locale.....	212,48 mq
Superficie totale utile locale.....	180,59 mq
Superficie totale lorda ortale.....	28,09 mq
Superficie totale utile ortale.....	23,45 mq



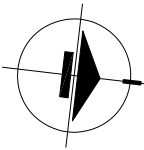
PIANTA PIANO TERRA

DATI CATASTALI:

Comune di Latiano (BR)

LOTTO 1
Locale Via SS Rosario, 39–41

Catasto Fabbricati:
foglio 37, particella 211, sub.3 (ex sub.1),
cat. C/2, classe 2, cons. 118 mq, PT
e particella 211, sub.2,
cat. C/1, classe 6, cons. 59 mq, PT.



F.n° Punti di ripresa fotografica

TRIBUNALE DI BRINDISI
Ufficio Esecuzioni Immobiliari
GE Dott. Stefano SALES

Oggetto:
**PROCEDURA ESECUTIVA
N°321 RG Es. 2014**

Consulente Tecnico d'Ufficio
GIOVANNI CELLIE Ingegnere
Via T.so Campanella 34 – 72017 Ostuni (Br)

Ordine Ingegneri Prov di Brindisi n°716
Albo CTU Tribunale di Brindisi n°1699

Titolo:

**PIANTA PIANO TERRA
DELL'IMMOBILE PIGNORATO
– RILIEVO METRICO
ARCHITETTONICO CON
INDIVIDUAZIONE DEI PUNTI
DI RIPRESA FOTOGRAFICA.**

elaborato	scala	data
TAV.3	1:1.00	MAR.'16

FILE: PE_321–14 Rilievo Tavv.3–4–5–6.dwg
LICENZA D'USO SOFTWARE: AutoCAD LT–Release 2
per Windows – Matr. n°05702–161431–4601